Вестник города Каргополя

№ 14 (54)

30 октября 2020 года
г. Каргополь

Вестник города Каргополя: бюллетень, официальное издание.
Издатель: администрация муниципального образования «Каргопольский муниципальный район».
Учрежден решением муниципального Совета третьего созыва МО «Каргопольское» от 21.06.2016 года №179 «Об учреждении печатного издания МО «Каргопольское» бюллетень «Вестник города Каргополя»
Ответственный: заместитель главы по социальным вопросам – Е.Н.Попова, тел. 8(81841)21527.
Организационный отдел администрации муниципального образования «Каргопольский муниципальный район» – тел. 8(81841)22393, e-mail: kargotdel@mail.ru
Тираж 5 экз.
Бюллетень выходит не реже одного раза в три месяца на бесплатной основе

1. Распоряжения, постановления администрации муниципального образования "Каргопольский муниципальный район"

от «23» октября 2020 года № 1046-ро
Об изъятии для муниципальных нужд муниципального образования «Каргопольское» в связи с признанием аварийным и подлежащим сносу многоквартирного жилого дома находящегося по адресу: Архангельская область, Каргопольский район, г. Каргополь, ул. Чеснокова, д. 12, земельного участка и находящихся на нем объектов недвижимого имущества с. 4
от «23» октября 2020 года № 1047-ро
Об изъятии для муниципальных нужд муниципального образования «Каргопольское» в связи с признанием аварийным и подлежащим сносу многоквартирного жилого дома находящегося по адресу: Архангельская область, Каргопольский район, г. Каргополь, ул. Чеснокова, д. 14, земельного участка и находящихся на нем объектов недвижимого имущества с. 6
от «23» октября 2020 года № 1048-ро
Об изъятии для муниципальных нужд муниципального образования «Каргопольское» в связи с признанием аварийным и подлежащим сносу многоквартирного жилого дома находящегося по адресу: Архангельская область, Каргопольский район, г. Каргополь, пер. Восточный, д. 5, земельного участка и находящихся на нем объектов недвижимого имущества с. 7
от «23» октября 2020 года № 1049-ро
Об изъятии для муниципальных нужд муниципального образования «Каргопольское» в связи с признанием аварийным и подлежащим сносу многоквартирного жилого дома находящегося по адресу: Архангельская область, Каргопольский район, г. Каргополь, ул. Болотникова, д. 52, земельного участка и находящихся на нем объектов недвижимого имущества с. 9
от «23» октября 2020 года № 1050-ро
Об изъятии для муниципальных нужд муниципального образования «Каргопольское» в связи с признанием аварийным и подлежащим сносу многоквартирного жилого дома находящегося по адресу: Архангельская область, Каргопольский район, г. Каргополь, ул. Лесная, д. 4, земельного участка и находящихся на нем объектов недвижимого имущества с. 11
от «23» октября 2020 года № 1051-ро
Об изъятии для муниципальных нужд муниципального образования «Каргопольское» в связи с признанием аварийным и подлежащим сносу многоквартирного жилого дома находящегося по адресу: Архангельская область, Каргопольский район, г. Каргополь, ул. Лесная, д. 12, земельного участка и находящихся на нем объектов недвижимого имущества с. 13
от «23» октября 2020 года № 1052-ро
Об изъятии для муниципальных нужд муниципального образования «Каргопольское» в связи с признанием аварийным и подлежащим сносу многоквартирного жилого дома находящегося по адресу: Архангельская область, Каргопольский район, г. Каргополь, ул. Лесная, д. 35, земельного участка и находящихся на нем объектов недвижимого имущества с. 15
от «23» октября 2020 года № 1053-ро
Об изъятии для муниципальных нужд муниципального образования «Каргопольское» в связи с признанием аварийным и подлежащим сносу многоквартирного жилого дома находящегося по адресу: Архангельская область, Каргопольский район, г. Каргополь, ул. Лесная, д. 37, земельного участка и находящихся на нем объектов недвижимого имущества с. 17

от «23» октября 2020 года № 1054-ро
Об изъятии для муниципальных нужд муниципального образования «Каргопольское» в связи с признанием аварийным и подлежащим сносу многоквартирного жилого дома находящегося по адресу: Архангельская область, Каргопольский район, г. Каргополь, ул. Лесная, д. 54, земельного участка и находящихся на нем объектов недвижимого имущества с. 19

1. Распоряжения, постановления администрации муниципального образования "Каргопольский муниципальный район"

от «23» октября 2020 года № 1046-ро

Об изъятии для муниципальных нужд муниципального образования «Каргопольское» в связи с признанием аварийным и подлежащим сносу многоквартирного жилого дома находящегося по адресу: Архангельская область, Каргопольский район, г. Каргополь, ул. Чеснокова, д. 12, земельного участка и находящихся на нем объектов недвижимого имущества

В соответствии со ст. 56.3, 56.6 Земельного Кодекса Российской Федерации, ст. 279 Гражданского Кодекса Российской Федерации, Федеральным законом от 06.10.2003 № 131–ФЗ «Об общих принципах организации местного самоуправления в Российской Федерации», адресной программы Архангельской области «Переселение граждан из аварийного жилищного фонда в 2019-2025 годы», Уставом муниципального образования «Каргопольский муниципальный район» и Уставом муниципального образования «Каргопольское», на основании заключения о признании многоквартирного дома аварийным и подлежащим сносу № 11 от 25.12.2013:

1. Изъять для муниципальных нужд муниципального образования «Каргопольское» в связи с признанием аварийным и подлежащим сносу многоквартирного жилого дома находящегося по адресу: Архангельская область, Каргопольский район, г. Каргополь, ул. Чеснокова, д. 12, земельный участок и находящиеся на нем объекты недвижимого имущества:

- земельный участок площадью 2000 кв.м, категория земель: земли населенных пунктов, адрес (местоположение): Архангельская область, Каргопольский район, г. Каргополь, ул. Чеснокова, д. 12 (в соответствии со схемой расположения земельного участка, утвержденной постановлением администрации муниципального образования «Каргопольский муниципальный район» от 24.09.2020 № 704 (Приложение);
- квартиру с кадастровым номером 29:05:130202:271, назначение: жилое помещение, площадь 63,2 кв.м, адрес: Архангельская область, р-н. Каргопольский, г. Каргополь, ул. Чеснокова, д. 12, кв. 2;
- квартиру с кадастровым номером 29:05:130202:272, назначение: жилое помещение, площадь 50,4 кв.м, адрес: Архангельская область, р-н. Каргопольский, г. Каргополь, ул. Чеснокова, д. 12, кв. 3;
- квартиру с кадастровым номером 29:05:130202:277, назначение: жилое помещение, площадь 49,8 кв.м, адрес: Архангельская область, р-н. Каргопольский, г. Каргополь, ул. Чеснокова, д. 12, кв. 8.

2. В течение десяти дней:

- осуществить размещение настоящего распоряжения на официальном сайте администрации муниципального образования «Каргопольский муниципальный район»;
- опубликовать настоящее распоряжение в бюллетене «Вестник города Каргополя»;
- направить копию настоящего распоряжения правообладателям изымаемой недвижимости;

- направить копию настоящего распоряжения в орган регистрации прав.

3. Настоящее распоряжение действует в течение трех лет со дня его приятия.

Глава муниципального образования
«Каргопольский муниципальный район» Н.В. Бубенщикова

СХЕМА РАСПОЛОЖЕНИЯ ЗЕМЕЛЬНОГО УЧАСТКА
НА КАДАСТРОВОМ ПЛАНЕ ТЕРРИТОРИИ № 29:05:130202

УТВЕРЖДЕНО:
Постановлением администрации
МО "Каргопольский муниципальный район"
№ 104 от "29" сентября 2020

Площадь земельного участка - 2000 кв.м.

Обозначение характерных точек границ	X	Y
система координат МСК-29		
1	2	3
н1	311082,65	2449742,96
н2	311056,26	2449779,52
н3	311038,61	2449765,72
н4	311020,60	2449751,63
н5	311045,96	2449716,49
н6	311064,49	2449729,86
н1	311082,65	2449742,96

М 1:1000

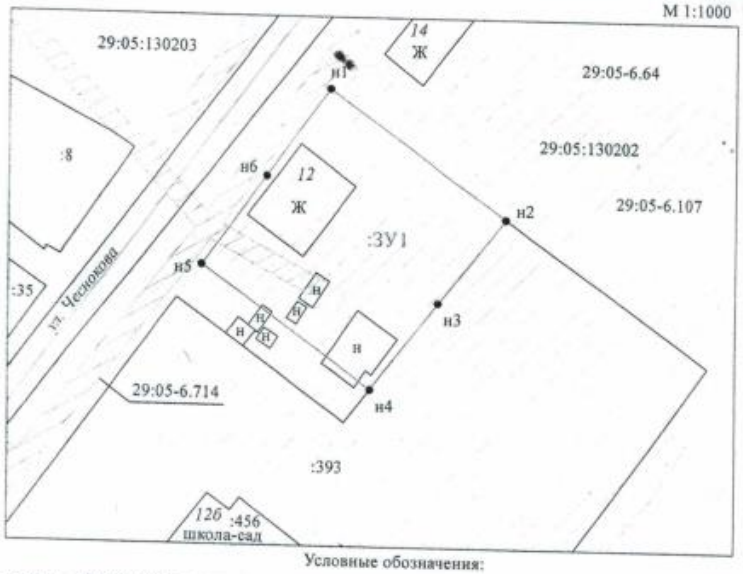

Условные обозначения:

—— - вновь образованная часть границы, сведения о которой достаточны для определения ее местоположения

—+— - существующая часть границы, имеющиеся в ЕГРН сведения о которой достаточны для определения ее местоположения

— — - существующая часть границы, имеющиеся в ЕГРН сведения о которой не достаточны для определения ее местоположения

• н1 - характерная точка границы, сведения о которой позволяют однозначно определить ее местоположение

:ЗУ1 - обозначение образуемого земельного участка

:35 - кадастровый номер земельного участка

- зона с особыми условиями использования территории. Прибрежная защитная полоса (29:05-6.64) - 2000 кв.м

- зона с особыми условиями использования территории. Водоохранная зона (29:05-6.107) - 2000 кв.м

- зона с особыми условиями использования территории. Охранная зона инженерных коммуникаций (29:05-6.714) - 87 кв.м

от «23» октября 2020 года № 1047-ро

Об изъятии для муниципальных нужд муниципального образования «Каргопольское» в связи с признанием аварийным и подлежащим сносу многоквартирного жилого дома находящегося по адресу: Архангельская область, Каргопольский район, г. Каргополь, ул. Чеснокова, д. 14, земельного участка и находящихся на нем объектов недвижимого имущества

В соответствии со ст. 56.3, 56.6 Земельного Кодекса Российской Федерации, ст. 279 Гражданского Кодекса Российской Федерации, Федеральным законом от 06.10.2003 № 131–ФЗ «Об общих принципах организации местного самоуправления в Российской Федерации», адресной программы Архангельской области «Переселение граждан из аварийного жилищного фонда в 2019-2025 годы», Уставом муниципального образования «Каргопольский муниципальный район» и Уставом муниципального образования «Каргопольское», на основании заключения о признании многоквартирного дома аварийным и подлежащим сносу № 4 от 25.12.2013:

1. Изъять для муниципальных нужд муниципального образования «Каргопольское» в связи с признанием аварийным и подлежащим сносу многоквартирного жилого дома находящегося по адресу: Архангельская область, Каргопольский район, г. Каргополь, ул. Чеснокова, д. 14, земельный участок и находящиеся на нем объекты недвижимого имущества:

- земельный участок с кадастровым номером 29:05:130202:64, площадью 1791 кв.м, категория земель: земли населенных пунктов, назначение: жилой фонд, для объектов жилой застройки, адрес (местоположение): Архангельская область, Каргопольский район, г. Каргополь, ул. Чеснокова, д. 14;
- квартиру с кадастровым номером 29:05:130202:221, назначение: жилое помещение, площадь 52,6 кв.м, адрес: Архангельская область, р-н. Каргопольский, г. Каргополь, ул. Чеснокова, д. 14, кв. 1;
- квартиру с кадастровым номером 29:05:130202:215, назначение: жилое помещение, площадь 40,5 кв.м, адрес: Архангельская область, р-н. Каргопольский, г. Каргополь, ул. Чеснокова, д. 14, кв. 4;
- квартиру с кадастровым номером 29:05:130202:217, назначение: жилое помещение, площадь 32,2 кв.м, адрес: Архангельская область, р-н. Каргопольский, г. Каргополь, ул. Чеснокова, д. 14, кв. 6;
- квартиру с кадастровым номером 29:05:130202:224, назначение: жилое помещение, площадь 30,7 кв.м, адрес: Архангельская область, р-н. Каргопольский, г. Каргополь, ул. Чеснокова, д. 14, кв. 8;
- квартиру с кадастровым номером 29:05:130202:225, назначение: жилое помещение, площадь 42,1 кв.м, адрес: Архангельская область, р-н. Каргопольский, г. Каргополь, ул. Чеснокова, д. 14, кв. 9.

2. В течение десяти дней:

- осуществить размещение настоящего распоряжения на официальном сайте администрации муниципального образования «Каргопольский муниципальный район»;
- опубликовать настоящее распоряжение в бюллетене «Вестник города Каргополя»;
- направить копию настоящего распоряжения правообладателям изымаемой недвижимости;
- направить копию настоящего распоряжения в орган регистрации прав.

3. Настоящее распоряжение действует в течение трех лет со дня его приятия.

Глава муниципального образования
«Каргопольский муниципальный район» Н.В. Бубенщикова

от «23» октября 2020 года № 1048-ро

Об изъятии для муниципальных нужд муниципального образования «Каргопольское» в связи с признанием аварийным и подлежащим сносу многоквартирного жилого дома находящегося по адресу: Архангельская область, Каргопольский район, г. Каргополь, пер. Восточный, д. 5, земельного участка и находящихся на нем объектов недвижимого имущества

В соответствии со ст. 56.3, 56.6 Земельного Кодекса Российской Федерации, ст. 279 Гражданского Кодекса Российской Федерации, Федеральным законом от 06.10.2003 № 131–ФЗ «Об общих принципах организации местного самоуправления в Российской Федерации», адресной программы Архангельской области «Переселение граждан из аварийного жилищного фонда в 2019-2025 годы», Уставом муниципального образования «Каргопольский муниципальный район» и Уставом муниципального образования «Каргопольское», на основании заключения об оценке соответствия помещения (многоквартирного дома) требованиям, установленным в Положении о признании помещения жилым помещением, жилого помещения непригодным для проживания и многоквартирного дома аварийным и подлежащим сносу или реконструкции № 5 от 29.08.2016:

2. Изъять для муниципальных нужд муниципального образования «Каргопольское» в связи с признанием аварийным и подлежащим сносу многоквартирного жилого дома находящегося по адресу: Архангельская область, Каргопольский район, г. Каргополь, пер. Восточный, д. 5, земельный участок и находящиеся на нем объекты недвижимого имущества:

- земельный участок площадью 1000 кв.м, категория земель: земли населенных пунктов, адрес (местоположение): Архангельская область, Каргопольский район, г. Каргополь, пер. Восточный, д. 5 (в соответствии со схемой расположения земельного участка, утвержденной постановлением администрации муниципального образования «Каргопольский муниципальный район» от 24.09.2020 № 701 (Приложение);
- квартиру с кадастровым номером 29:05:130202:310, назначение: жилое помещение, площадь 41,4 кв.м, адрес: Архангельская область, р-н. Каргопольский, г. Каргополь, пер. Восточный, д. 5, кв. 1.

2. В течение десяти дней:

- осуществить размещение настоящего распоряжения на официальном сайте администрации муниципального образования «Каргопольский муниципальный район»;
- опубликовать настоящее распоряжение в бюллетене «Вестник города Каргополя»;
- направить копию настоящего распоряжения правообладателям изымаемой недвижимости;
- направить копию настоящего распоряжения в орган регистрации прав.

3. Настоящее распоряжение действует в течение трех лет со дня его приятия.

Глава муниципального образования
«Каргопольский муниципальный район» Н.В. Бубенщикова

СХЕМА РАСПОЛОЖЕНИЯ ЗЕМЕЛЬНОГО УЧАСТКА
НА КАДАСТРОВОМ ПЛАНЕ ТЕРРИТОРИИ № 29:05:130202

УТВЕРЖДЕНО:
Постановлением администрации
МО "Каргопольский муниципальный район"
№ 701 от "29" сентября 2020

Площадь земельного участка - 1000 кв.м.

Обозначение характерных точек границ	X	Y
система координат МСК-29		
1	2	3
н1	310391,69	2449472,99
н2	310381,19	2449486,50
н3	310375,20	2449494,19
н4	310345,21	2449472,13
н5	310361,70	2449450,93
н1	310391,69	2449472,99

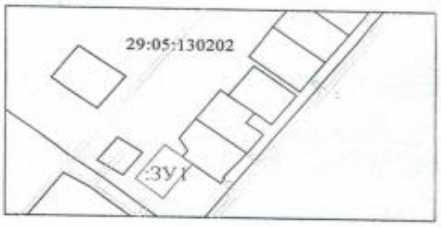

М 1:1000

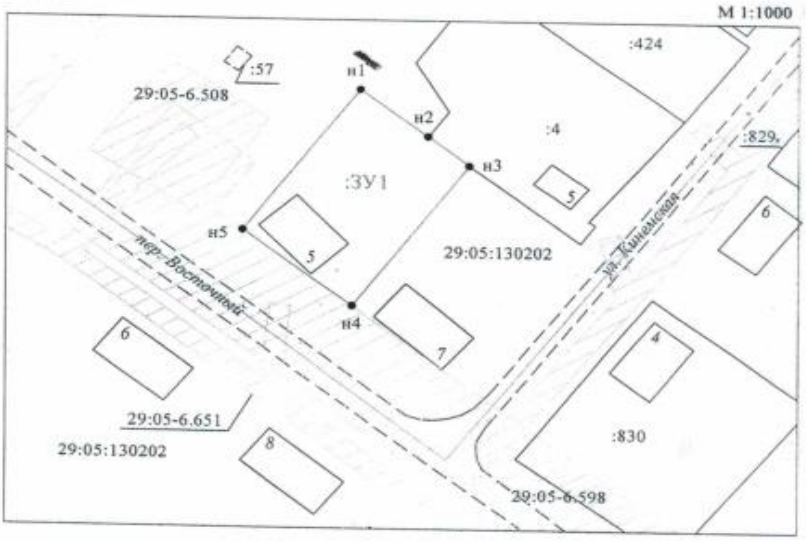

Условные обозначения:

—— - вновь образованная часть границы, сведения о которой достаточны для определения ее местоположения

—— - существующая часть границы, имеющиеся в ЕГРН сведения о которой достаточны для определения ее местоположения

— — - существующая часть границы, имеющиеся в ЕГРН сведения о которой не достаточны для определения ее местоположения

• н1 - характерная точка границы, сведения о которой позволяют однозначно определить ее местоположение

:ЗУ1 - обозначение образуемого земельного участка

:35 - кадастровый номер земельного участка

- зона с особыми условиями использования территории. Охранная зона инженерных коммуникаций

от «23» октября 2020 года № 1049-ро

Об изъятии для муниципальных нужд муниципального образования «Каргопольское» в связи с признанием аварийным и подлежащим сносу многоквартирного жилого дома находящегося по адресу: Архангельская область, Каргопольский район, г. Каргополь, ул. Болотникова, д. 52, земельного участка и находящихся на нем объектов недвижимого имущества

В соответствии со ст. 56.3, 56.6 Земельного Кодекса Российской Федерации, ст. 279 Гражданского Кодекса Российской Федерации, Федеральным законом от 06.10.2003 № 131–ФЗ «Об общих принципах организации местного самоуправления в Российской Федерации», адресной программы Архангельской области «Переселение граждан из аварийного жилищного фонда в 2019-2025 годы», Уставом муниципального образования «Каргопольский муниципальный район» и Уставом муниципального образования «Каргопольское», на основании заключения об оценке соответствия помещения (многоквартирного дома) требованиям, установленным в Положении о признании помещения жилым помещением, жилого помещения непригодным для проживания и многоквартирного дома аварийным и подлежащим сносу или реконструкции № 4 от 28.04.2016:

3. Изъять для муниципальных нужд муниципального образования «Каргопольское» в связи с признанием аварийным и подлежащим сносу многоквартирного жилого дома находящегося по адресу: Архангельская область, Каргопольский район, г. Каргополь, ул. Болотникова, д. 52, земельный участок и находящиеся на нем объекты недвижимого имущества:

- земельный участок площадью 994 кв.м, категория земель: земли населенных пунктов, адрес (местоположение): Архангельская область, Каргопольский район, г. Каргополь, ул. Болотникова, д. 52 (в соответствии со схемой расположения земельного участка, утвержденной постановлением администрации муниципального образования «Каргопольский муниципальный район» от 23.09.2020 № 689 (Приложение);
- квартиру с кадастровым номером 29:05:130112:114, назначение: жилое помещение, площадь 65,4 кв.м, адрес: Архангельская область, р-н. Каргопольский, г. Каргополь, ул. Болотникова, д. 52, кв. 1;
- квартиру с кадастровым номером 29:05:130112:115, назначение: жилое помещение, площадь 26,2 кв.м, адрес: Архангельская область, р-н. Каргопольский, г. Каргополь, ул. Болотникова, д. 52, кв. 8;
- квартиру с кадастровым номером 29:05:130112:116, назначение: жилое помещение, площадь 29,0 кв.м, адрес: Архангельская область, р-н. Каргопольский, г. Каргополь, ул. Болотникова, д. 52, кв. 10.

2. В течение десяти дней:

- осуществить размещение настоящего распоряжения на официальном сайте администрации муниципального образования «Каргопольский муниципальный район»;
- опубликовать настоящее распоряжение в бюллетене «Вестник города Каргополя»;
- направить копию настоящего распоряжения правообладателям изымаемой недвижимости;
- направить копию настоящего распоряжения в орган регистрации прав.

3. Настоящее распоряжение действует в течение трех лет со дня его приятия.

Глава муниципального образования
«Каргопольский муниципальный район» Н.В. Бубенщикова

УТВЕРЖДЕНО:
Постановлением администрации
МО "Каргопольский муниципальный район"
№ 689 от "23" сентября 2020

СХЕМА РАСПОЛОЖЕНИЯ ЗЕМЕЛЬНОГО УЧАСТКА
НА КАДАСТРОВОМ ПЛАНЕ ТЕРРИТОРИИ № 29:05:130112

Площадь земельного участка - 994 кв.м.

Обозначение характерных точек границ	X	Y
система координат МСК-29		
1	2	3
н1	311403,08	2448019,73
н2	311387,27	2448041,05
н3	311357,19	2448018,20
н4	311372,73	2447997,23
н1	311403,08	2448019,73

М 1:500

Условные обозначения:

—— - вновь образованная часть границы, сведения о которой достаточны для определения ее местоположения

—— - существующая часть границы, имеющиеся в ЕГРН сведения о которой достаточны для определения ее местоположения

— — - существующая часть границы, имеющиеся в ЕГРН сведения о которой не достаточны для определения ее местоположения

• н1 - характерная точка границы, сведения о которой позволяют однозначно определить ее местоположение

:ЗУ1 - обозначение образуемого земельного участка

:35 - кадастровый номер земельного участка

—В— - водопровод

от «23» октября 2020 года № 1050-ро

Об изъятии для муниципальных нужд муниципального образования «Каргопольское» в связи с признанием аварийным и подлежащим сносу многоквартирного жилого дома находящегося по адресу: Архангельская область, Каргопольский район, г. Каргополь, ул. Лесная, д. 4, земельного участка и находящихся на нем объектов недвижимого имущества

В соответствии со ст. 56.3, 56.6 Земельного Кодекса Российской Федерации, ст. 279 Гражданского Кодекса Российской Федерации, Федеральным законом от 06.10.2003 № 131–ФЗ «Об общих принципах организации местного самоуправления в Российской Федерации», адресной программы Архангельской области «Переселение граждан из аварийного жилищного фонда в 2019-2025 годы», Уставом муниципального образования «Каргопольский муниципальный район» и Уставом муниципального образования «Каргопольское», на основании заключения о признании многоквартирного дома аварийным и подлежащим сносу № 2 от 17.07.2013:

1. Изъять для муниципальных нужд муниципального образования «Каргопольское» в связи с признанием аварийным и подлежащим сносу многоквартирного жилого дома находящегося по адресу: Архангельская область, Каргопольский район, г. Каргополь, ул. Лесная, д. 4, земельный участок и находящиеся на нем объекты недвижимого имущества:

- земельный участок площадью 1000 кв.м, категория земель: земли населенных пунктов, адрес (местоположение): Архангельская область, Каргопольский район, г. Каргополь, ул. Лесная, д. 4 (в соответствии со схемой расположения земельного участка, утвержденной постановлением администрации муниципального образования «Каргопольский муниципальный район» от 24.09.2020 № 696 (Приложение);
- квартиру с кадастровым номером 29:05:130202:348, назначение: жилое помещение, площадь 42,7 кв.м, адрес: Архангельская область, р-н. Каргопольский, г. Каргополь, ул. Лесная, д. 4, кв. 3;
- квартиру с кадастровым номером 29:05:130202:349, назначение: жилое помещение, площадь 53,0 кв.м, адрес: Архангельская область, р-н. Каргопольский, г. Каргополь, ул. Лесная, д. 4, кв. 4.

2. В течение десяти дней:

- осуществить размещение настоящего распоряжения на официальном сайте администрации муниципального образования «Каргопольский муниципальный район»;
- опубликовать настоящее распоряжение в бюллетене «Вестник города Каргополя»;
- направить копию настоящего распоряжения правообладателям изымаемой недвижимости;
- направить копию настоящего распоряжения в орган регистрации прав.

3. Настоящее распоряжение действует в течение трех лет со дня его приятия.

Глава муниципального образования
«Каргопольский муниципальный район» Н.В. Бубенщикова

УТВЕРЖДЕНО:
Постановлением администрации
МО "Каргопольский муниципальный район"
№ 676 от "24" сентября 2020

СХЕМА РАСПОЛОЖЕНИЯ ЗЕМЕЛЬНОГО УЧАСТКА НА КАДАСТРОВОМ ПЛАНЕ ТЕРРИТОРИИ № 29:05:130203

Площадь земельного участка - 1000 кв.м.

Обозначение характерных точек границ	X	Y
система координат МСК-29		
1	2	3
н1	310324,40	2449369,19
н2	310309,26	2449389,33
н3	310277,54	2449365,48
н4	310292,68	2449345,33
н1	310324,40	2449369,19

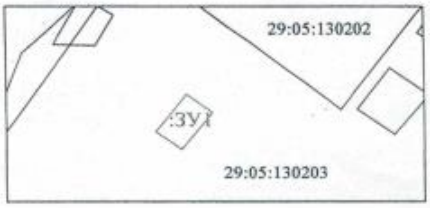

М 1:1000

Условные обозначения:

—— - вновь образованная часть границы, сведения о которой достаточны для определения ее местоположения

—— - существующая часть границы, имеющиеся в ЕГРН сведения о которой достаточны для определения ее местоположения

— — - существующая часть границы, имеющиеся в ЕГРН сведения о которой не достаточны для определения ее местоположения

• н1 - характерная точка границы, сведения о которой позволяют однозначно определить ее местоположение

:ЗУ1 - обозначение образуемого земельного участка

:35 - кадастровый номер земельного участка

- зона с особыми условиями использования территории. Охранная зона инженерных коммуникаций (29:05-6.651) - 70 кв.м

от «23» октября 2020 года № 1051-ро

Об изъятии для муниципальных нужд муниципального образования «Каргопольское» в связи с признанием аварийным и подлежащим сносу многоквартирного жилого дома находящегося по адресу: Архангельская область, Каргопольский район, г. Каргополь, ул. Лесная, д. 12, земельного участка и находящихся на нем объектов недвижимого имущества

В соответствии со ст. 56.3, 56.6 Земельного Кодекса Российской Федерации, ст. 279 Гражданского Кодекса Российской Федерации, Федеральным законом от 06.10.2003 № 131–ФЗ «Об общих принципах организации местного самоуправления в Российской Федерации», адресной программы Архангельской области «Переселение граждан из аварийного жилищного фонда в 2019-2025 годы», Уставом муниципального образования «Каргопольский муниципальный район» и Уставом муниципального образования «Каргопольское», на основании заключения № 1 о признании многоквартирного дома аварийным и подлежащим сносу от 08.02.2013:

1. Изъять для муниципальных нужд муниципального образования «Каргопольское» в связи с признанием аварийным и подлежащим сносу многоквартирного жилого дома находящегося по адресу: Архангельская область, Каргопольский район, г. Каргополь, ул. Лесная, д. 12, земельный участок и находящиеся на нем объекты недвижимого имущества:

- земельный участок площадью 1000 кв.м, категория земель: земли населенных пунктов, адрес (местоположение): Архангельская область, Каргопольский район, г. Каргополь, ул. Лесная, д. 12 (в соответствии со схемой расположения земельного участка, утвержденной постановлением администрации муниципального образования «Каргопольский муниципальный район» от 24.09.2020 № 700 (Приложение);
- квартиру с кадастровым номером 29:05:130202:333, назначение: жилое помещение, площадь 41,9 кв.м, адрес: Архангельская область, р-н. Каргопольский, г. Каргополь, ул. Лесная, д. 12, кв. 1;
- квартиру с кадастровым номером 29:05:130202:334, назначение: жилое помещение, площадь 41,6 кв.м, адрес: Архангельская область, р-н. Каргопольский, г. Каргополь, ул. Лесная, д. 12, кв. 2.

2. В течение десяти дней:

- осуществить размещение настоящего распоряжения на официальном сайте администрации муниципального образования «Каргопольский муниципальный район»;
- опубликовать настоящее распоряжение в бюллетене «Вестник города Каргополя»;
- направить копию настоящего распоряжения правообладателям изымаемой недвижимости;
- направить копию настоящего распоряжения в орган регистрации прав.

3. Настоящее распоряжение действует в течение трех лет со дня его приятия.

Глава муниципального образования
«Каргопольский муниципальный район» Н.В. Бубенщикова

УТВЕРЖДЕНО:
Постановлением администрации
МО "Каргопольский муниципальный район"
№ 700 от "24" - октября 2020

СХЕМА РАСПОЛОЖЕНИЯ ЗЕМЕЛЬНОГО УЧАСТКА
НА КАДАСТРОВОМ ПЛАНЕ ТЕРРИТОРИИ № 29:05:130202

Площадь земельного участка - 1000 кв.м.

Обозначение характерных точек границ	X	Y
система координат МСК-29		
1	2	3
н1	310468,61	2449477,78
н2	310449,35	2449502,98
н3	310424,16	2449484,03
н4	310443,42	2449458,83
н1	310468,61	2449477,78

М 1:1000

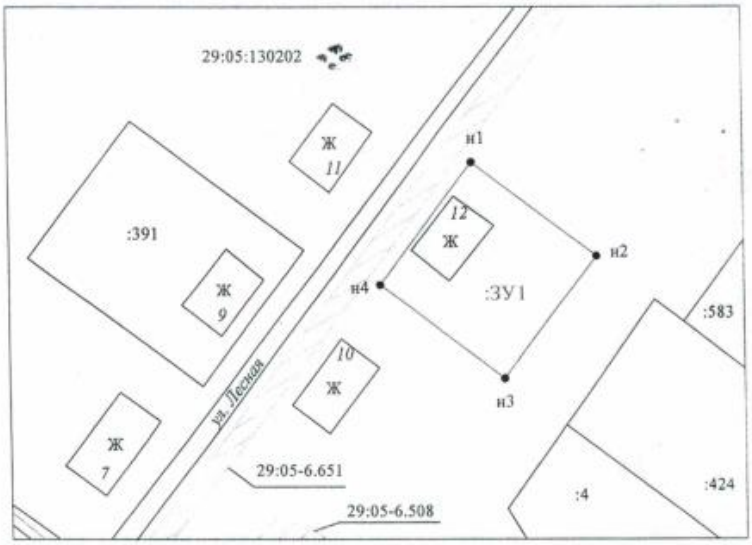

Условные обозначения:

—— - вновь образованная часть границы, сведения о которой достаточны для определения ее местоположения

—— - существующая часть границы, имеющиеся в ЕГРН сведения о которой достаточны для определения ее местоположения

— — - существующая часть границы, имеющиеся в ЕГРН сведения о которой не достаточны для определения ее местоположения

• н1 - характерная точка границы, сведения о которой позволяют однозначно определить ее местоположение

:ЗУ1 - обозначение образуемого земельного участка

:35 - кадастровый номер земельного участка

- зона с особыми условиями использования территории. Охранная зона инженерных коммуникаций

от «23» октября 2020 года № 1052-ро

Об изъятии для муниципальных нужд муниципального образования «Каргопольское» в связи с признанием аварийным и подлежащим сносу многоквартирного жилого дома находящегося по адресу: Архангельская область, Каргопольский район, г. Каргополь, ул. Лесная, д. 35, земельного участка и находящихся на нем объектов недвижимого имущества

В соответствии со ст. 56.3, 56.6 Земельного Кодекса Российской Федерации, ст. 279 Гражданского Кодекса Российской Федерации, Федеральным законом от 06.10.2003 № 131–ФЗ «Об общих принципах организации местного самоуправления в Российской Федерации», адресной программы Архангельской области «Переселение граждан из аварийного жилищного фонда в 2019-2025 годы», Уставом муниципального образования «Каргопольский муниципальный район» и Уставом муниципального образования «Каргопольское», на основании заключения о признании многоквартирного дома аварийным и подлежащим сносу № 7 от 25.12.2013:

1. Изъять для муниципальных нужд муниципального образования «Каргопольское» в связи с признанием аварийным и подлежащим сносу многоквартирного жилого дома находящегося по адресу: Архангельская область, Каргопольский район, г. Каргополь, ул. Лесная, д. 35, земельный участок и находящиеся на нем объекты недвижимого имущества:

- земельный участок площадью 1000 кв.м, категория земель: земли населенных пунктов, адрес (местоположение): Архангельская область, Каргопольский район, г. Каргополь, ул. Лесная, д. 35 (в соответствии со схемой расположения земельного участка, утвержденной постановлением администрации муниципального образования «Каргопольский муниципальный район» от 24.09.2020 № 699 (Приложение);

- квартиру с кадастровым номером 29:05:130202:301, назначение: жилое помещение, площадь 52,5 кв.м, адрес: Архангельская область, р-н. Каргопольский, г. Каргополь, ул. Лесная, д. 35, кв. 2.

2. В течение десяти дней:

- осуществить размещение настоящего распоряжения на официальном сайте администрации муниципального образования «Каргопольский муниципальный район»;

- опубликовать настоящее распоряжение в бюллетене «Вестник города Каргополя»;

- направить копию настоящего распоряжения правообладателям изымаемой недвижимости;

- направить копию настоящего распоряжения в орган регистрации прав.

3. Настоящее распоряжение действует в течение трех лет со дня его приятия.

Глава муниципального образования
«Каргопольский муниципальный район» Н.В. Бубенщикова

УТВЕРЖДЕНО:
Постановлением администрации
МО "Каргопольский муниципальный район"
№ 699 от "24" сентября 2020

СХЕМА РАСПОЛОЖЕНИЯ ЗЕМЕЛЬНОГО УЧАСТКА
НА КАДАСТРОВОМ ПЛАНЕ ТЕРРИТОРИИ № 29:05:130202

Площадь земельного участка - 1000 кв.м.

Обозначение характерных точек границ	X	Y
система координат МСК-29		
1	2	3
н1	310917,43	2449746,23
н2	310896,32	2449775,08
н3	310874,09	2449758,16
н4	310895,23	2449729,25
н5	310902,45	2449734,77
н1	310917,43	2449746,23

М 1:1000

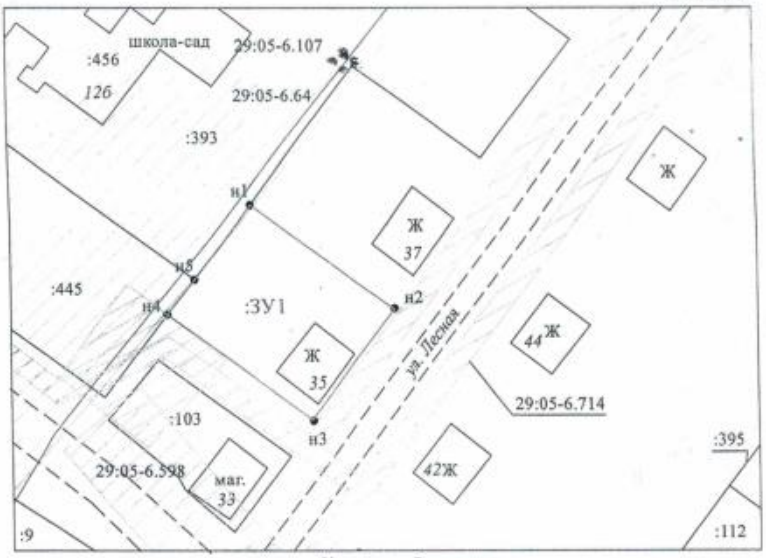

Условные обозначения:

—— - вновь образованная часть границы, сведения о которой достаточны для определения ее местоположения

—— - существующая часть границы, имеющиеся в ЕГРН сведения о которой достаточны для определения ее местоположения

— — - существующая часть границы, имеющиеся в ЕГРН сведения о которой не достаточны для определения ее местоположения

• н1 - характерная точка границы, сведения о которой позволяют однозначно определить ее местоположение

:ЗУ1 - обозначение образуемого земельного участка

:35 - кадастровый номер земельного участка

▭ - зона с особыми условиями использования территории. Прибрежная защитная полоса (29:05-6.64)

- зона с особыми условиями использования территории. Водоохранная зона (29:05-6.107) - 4 кв.м

- зона с особыми условиями использования территории. Охранная зона инженерных коммуникаций (29:05-6.714)

от «23» октября 2020 года № 1053-ро

Об изъятии для муниципальных нужд муниципального образования «Каргопольское» в связи с признанием аварийным и подлежащим сносу многоквартирного жилого дома находящегося по адресу: Архангельская область, Каргопольский район, г. Каргополь, ул. Лесная, д. 37, земельного участка и находящихся на нем объектов недвижимого имущества

В соответствии со ст. 56.3, 56.6 Земельного Кодекса Российской Федерации, ст. 279 Гражданского Кодекса Российской Федерации, Федеральным законом от 06.10.2003 № 131–ФЗ «Об общих принципах организации местного самоуправления в Российской Федерации», адресной программы Архангельской области «Переселение граждан из аварийного жилищного фонда в 2019-2025 годы», Уставом муниципального образования «Каргопольский муниципальный район» и Уставом муниципального образования «Каргопольское», на основании заключения о признании многоквартирного дома аварийным и подлежащим сносу № 8 от 25.12.2013:

1. Изъять для муниципальных нужд муниципального образования «Каргопольское» в связи с признанием аварийным и подлежащим сносу многоквартирного жилого дома находящегося по адресу: Архангельская область, Каргопольский район, г. Каргополь, ул. Лесная, д. 37, земельный участок и находящиеся на нем объекты недвижимого имущества:

- земельный участок площадью 1000 кв.м, категория земель: земли населенных пунктов, адрес (местоположение): Архангельская область, Каргопольский район, г. Каргополь, ул. Лесная, д. 37 (в соответствии со схемой расположения земельного участка, утвержденной постановлением администрации муниципального образования «Каргопольский муниципальный район» от 24.09.2020 № 698 (Приложение);
- квартиру с кадастровым номером 29:05:130202:357, назначение: жилое помещение, площадь 57,7 кв.м, адрес: Архангельская область, р-н. Каргопольский, г. Каргополь, ул. Лесная, д. 37, кв. 2.

2. В течение десяти дней:

- осуществить размещение настоящего распоряжения на официальном сайте администрации муниципального образования «Каргопольский муниципальный район»;
- опубликовать настоящее распоряжение в бюллетене «Вестник города Каргополя»;
- направить копию настоящего распоряжения правообладателям изымаемой недвижимости;
- направить копию настоящего распоряжения в орган регистрации прав.

3. Настоящее распоряжение действует в течение трех лет со дня его приятия.

Глава муниципального образования
«Каргопольский муниципальный район» Н.В. Бубенщикова

УТВЕРЖДЕНО:
Постановлением администрации
МО "Каргопольский муниципальный район"
№ 698 от "24" сентября 2020

СХЕМА РАСПОЛОЖЕНИЯ ЗЕМЕЛЬНОГО УЧАСТКА
НА КАДАСТРОВОМ ПЛАНЕ ТЕРРИТОРИИ № 29:05:130202

Площадь земельного участка - 1000 кв.м.

Обозначение характерных точек границ	X	Y
система координат МСК-29		
1	2	3
н1	310939,66	2449763,23
н2	310918,59	2449792,04
н3	310896,32	2449775,08
н4	310917,43	2449746,23
н1	310939,66	2449763,23

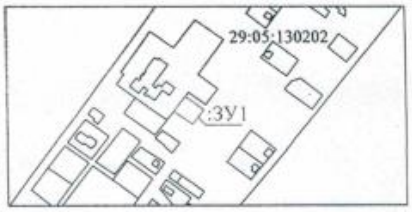

М 1:1000

Условные обозначения:

—— - вновь образованная часть границы, сведения о которой достаточны для определения ее местоположения

—— - существующая часть границы, имеющиеся в ЕГРН сведения о которой достаточны для определения ее местоположения

— — - существующая часть границы, имеющиеся в ЕГРН сведения о которой не достаточны для определения ее местоположения

• н1 - характерная точка границы, сведения о которой позволяют однозначно определить ее местоположение

:ЗУ1 - обозначение образуемого земельного участка

:35 - кадастровый номер земельного участка

- зона с особыми условиями использования территории. Прибрежная защитная полоса (29:05-6.64)

- зона с особыми условиями использования территории. Водоохранная зона (29:05-6.107) - 32 кв.м

- зона с особыми условиями использования территории. Охранная зона инженерных коммуникаций (29:05-6.714)

от «23» октября 2020 года № 1054-ро

Об изъятии для муниципальных нужд муниципального образования «Каргопольское» в связи с признанием аварийным и подлежащим сносу многоквартирного жилого дома находящегося по адресу: Архангельская область, Каргопольский район, г. Каргополь, ул. Лесная, д. 54, земельного участка и находящихся на нем объектов недвижимого имущества

В соответствии со ст. 56.3, 56.6 Земельного Кодекса Российской Федерации, ст. 279 Гражданского Кодекса Российской Федерации, Федеральным законом от 06.10.2003 № 131–ФЗ «Об общих принципах организации местного самоуправления в Российской Федерации», адресной программы Архангельской области «Переселение граждан из аварийного жилищного фонда в 2019-2025 годы», Уставом муниципального образования «Каргопольский муниципальный район» и Уставом муниципального образования «Каргопольское», на основании заключения о признании многоквартирного дома аварийным и подлежащим сносу № 6 от 25.12.2013:

1. Изъять для муниципальных нужд муниципального образования «Каргопольское» в связи с признанием аварийным и подлежащим сносу многоквартирного жилого дома находящегося по адресу: Архангельская область, Каргопольский район, г. Каргополь, ул. Лесная, д. 54, земельный участок и находящиеся на нем объекты недвижимого имущества:

- земельный участок площадью 1000 кв.м, категория земель: земли населенных пунктов, адрес (местоположение): Архангельская область, Каргопольский район, г. Каргополь, ул. Лесная, д. 54 (в соответствии со схемой расположения земельного участка, утвержденной постановлением администрации муниципального образования «Каргопольский муниципальный район» от 24.09.2020 № 697 (Приложение);
- квартиру с кадастровым номером 29:05:130202:384, назначение: жилое помещение, площадь 41,0 кв.м, адрес: Архангельская область, р-н. Каргопольский, г. Каргополь, ул. Лесная, д. 54, кв. 2.

2. В течение десяти дней:

- осуществить размещение настоящего распоряжения на официальном сайте администрации муниципального образования «Каргопольский муниципальный район»;
- опубликовать настоящее распоряжение в бюллетене «Вестник города Каргополя»;
- направить копию настоящего распоряжения правообладателям изымаемой недвижимости;
- направить копию настоящего распоряжения в орган регистрации прав.

3. Настоящее распоряжение действует в течение трех лет со дня его приятия.

Глава муниципального образования
«Каргопольский муниципальный район» Н.В. Бубенщикова

УТВЕРЖДЕНО:
Постановлением администрации
МО "Каргопольский муниципальный район"
№ 697 от "24" сентября 2020

СХЕМА РАСПОЛОЖЕНИЯ ЗЕМЕЛЬНОГО УЧАСТКА
НА КАДАСТРОВОМ ПЛАНЕ ТЕРРИТОРИИ № 29:05:130202

Площадь земельного участка - 1000 кв.м.

Обозначение характерных точек границ	X	Y
система координат МСК-29		
1	2	3
н1	311056,82	2449921,85
н2	311040,03	2449944,31
н3	311011,41	2449923,06
н4	311028,19	2449900,60
н1	311056,82	2449921,85

М 1:1000

Условные обозначения:

—— - вновь образованная часть границы, сведения о которой достаточны для определения ее местоположения

—— - существующая часть границы, имеющиеся в ЕГРН сведения о которой достаточны для определения ее местоположения

— — - существующая часть границы, имеющиеся в ЕГРН сведения о которой не достаточны для определения ее местоположения

• н1 - характерная точка границы, сведения о которой позволяют однозначно определить ее местоположение

:ЗУ1 - обозначение образуемого земельного участка

:35 - кадастровый номер земельного участка

- зона с особыми условиями использования территории. Прибрежная защитная полоса (29:05-6.64)

- зона с особыми условиями использования территории. Водоохранная зона (29:05-6.107)

- зона с особыми условиями использования территории. Охранная зона инженерных коммуникаций (29:05-6.714)