

Схема расположения границ публичного сервитута
объекта электросетевого хозяйства:
"КТП-40 ква Лаптево ф.3 п/ст Кречетово",
расположенного по адресу:
Архангельская область, Каргопольский район

Площадь испрашиваемого публичного сервитута 444 кв.м.

Каталог координат: Приложение 1 на 1 листе

Система координат: МСК-29, 2 зона

Земли кадастрового квартала в отношении которых
испрашивается публичный сервитут: 29:05:031301.

Утверждена

(наименование документа об утверждении, включая

наименования органов государственной власти или

органов местного самоуправления, принявших







решение об утверждении схемы или подписавших
соглашение о перераспределении земельных участков)

от _____ № _____



Масштаб 1:1 000

Условные обозначения:

-  - проектные границы публичного сервитута;
-  - границы и кадастровый номер земельного участка сведения о котором содержатся в ЕГРН;
-  - обозначение контура многоконтурного земельного участка;
-  - номер и граница кадастрового квартала;
-  - обозначение и номер характерной точки проектных границ публичного сервитута.
-  - граница объекта электросетевого хозяйства.

**Каталог координат границ публичного сервитута
объекта электросетевого хозяйства: "КТП-40 ква Лаптево ф.3 п/ст Кречетово"**

Площадь публичного сервитута: 444 кв.м.		
Метод определения координат: Метод спутниковых геодезических измерений (определений)		
Система координат: МСК - 29, зона 2		
Средняя квадратичная погрешность определения координат характерных точек контура (Mt) = 0,10 м		
Обозначение характерных точек границ	Координаты, м	
	X	Y
1	2	3
1	253 811,37	2 428 074,36
2	253 809,62	2 428 095,38
3	253 788,56	2 428 093,54
4	253 790,28	2 428 072,71
1	253 811,37	2 428 074,36

\\